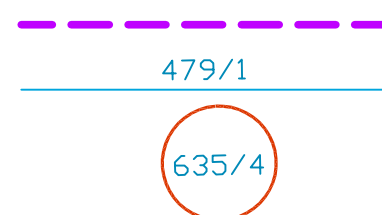


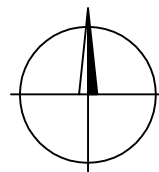
LEGENDA:



OSA TRASY KABELŮ VO

HRANICE POZEMKŮ S POZEMKOVÝM ČÍSLEM

POZEMKY DOTČENÉ STAVBOU



TABULKA DOTČENÝCH POZEMKŮ





VŠECHNY DOTČENÉ POZEMKY JSOU NA KATASTRÁLNÍM ÚZEMÍ KOLÍN


PARCELNÍ ČÍSLO	LV	VÝMĚRA [m ²]	VLASTNICKÉ PRÁVO	OMEZENÍ VLASTNICKÉHO PRÁVA	DRUH POZEMKU
641/31	10001	328	Město Kolín Karlovo nám. 78	věcné břemeno umístění a provoz elektrorozvodného zařízení	ostatní plocha
641/32	10001	7684	Město Kolín Karlovo nám. 78	věcné břemeno umístění a provoz elektrorozvodného zařízení	ostatní plocha
641/109	10001	102	Město Kolín Karlovo nám. 78	nejsou evidována žádná omezení	ostatní plocha
2814/21	10001	3716	Město Kolín Karlovo nám. 78	věcné břemeno umístění a provoz elektrorozvodného zařízení	ostatní plocha
3739	10001	288	Město Kolín Karlovo nám. 78	věcné břemeno umístění a provoz elektrorozvodného zařízení	ostatní plocha
635/4	10001	37	Město Kolín Karlovo nám. 78	nejsou evidována žádná omezení	zahrada
2814/11	10001	343	Město Kolín Karlovo nám. 78	věcné břemeno	ostatní plocha
2849/1	10001	2926	Město Kolín Karlovo nám. 78	věcné břemeno	ostatní plocha
2814/6	10001	713	Město Kolín Karlovo nám. 78	věcné břemeno	ostatní plocha

Souřadnicový systém JTSK

Výškový systém Bpv

KOOPERANT:

 Sdružení IPM, s.r.o. PROJEKTOVÁ KANCELÁŘ : NA JAROVĚ 4, 130 00 PRAHA 3 tel.: 272 704 442, 603 472 533 e-mail: sdruzeni.ipm@tiscali.cz			
Odp. projektant	Vypracoval	Přezkoušel	
Ing. Kočí	Ing. Rohlíček	Ivo Spilka	
  			ČÍSLO ZAKÁZKY IPM/S-001/2016
			ARCH. ČÍSLO IPM17144

		FanIT s.r.o., Kublov 210, 267 41 Kublov tel. 605 127 051, e-mail: info@fanit.cz		Pare:
HIP		Odpovědný projektant:	Vypracoval:	
Ing. Tomáš Kapal		Ing. Tomáš Kapal	Ing. Tomáš Kapal	
Místo stavby:	Kolín		Katastr: K.Ú. Kolín - 668150	
Investor:	město Kolín, Karlovo náměstí 78, 280 12 Kolín 1			

Akce:	Rekonstrukce ulice Okružní mezi ulicemi Tovární a Mnichovická	Stupeň:	DPS
		Datum:	květen 2017
Část:	B. Stavební část B.5 SO 401 - Veřejné osvětlení	Měřítko:	1 : 500
		Formát:	A3 2x A4
Příloha:	Zákres stavby do katastrální mapy	Číslo přílohy:	B.5.2