

Seznam souřadnic - 1. díl

Číslo bodu	Y	X	Poznámka
1	-686897,16	-1053723,79	svod ze stáv. stožáru ČEZ Distribuce
2	-686897,81	-1053727,38	
3	-686895,45	-1053728,18	chránička
4	-686896,83	-1053735,73	chránička
5	-686903,38	-1053734,66	
6	-686905,77	-1053735,15	
7	-686907,15	-1053737,16	
8	-686907,78	-1053739,98	stožár N1
9	-686906,06	-1053741,95	
10	-686907,66	-1053747,15	
11	-686908,61	-1053753,46	
12	-686908,89	-1053757,52	chránička
13	-686910,81	-1053761,73	chránička
14	-686911,56	-1053763,37	stožár N2
15	-686912,00	-1053769,95	
16	-686912,60	-1053774,14	
17	-686912,61	-1053775,90	
18	-686913,00	-1053778,69	chránička
19	-686914,21	-1053786,33	chránička
20	-686913,69	-1053786,65	
21	-686914,70	-1053790,06	chránička
22	-686915,82	-1053792,55	stožár N3
23	-686920,56	-1053799,60	chránička
24	-686926,51	-1053805,90	chránička
25	-686932,85	-1053812,62	stožár N5
26	-686932,38	-1053814,58	chránička
27	-686937,56	-1053819,94	chránička
28	-686942,46	-1053825,56	
29	-686944,88	-1053826,62	
30	-686947,97	-1053830,76	
31	-686948,44	-1053832,53	stožár N6
32	-686949,55	-1053832,99	
33	-686951,77	-1053835,64	chránička
34	-686954,54	-1053839,67	chránička
35	-686955,50	-1053842,20	
36	-686954,88	-1053844,53	
37	-686951,28	-1053846,85	chránička
38	-686951,20	-1053851,34	chránička
39	-686957,30	-1053853,14	
40	-686958,42	-1053853,93	napojení na projektovaný stožár U-13

Seznam souřadnic - 2. díl

Číslo bodu	Y	X	Poznámka
41	-686978,36	-1053854,82	stožár N6
42	-686979,46	-1053855,47	chránička
43	-686978,14	-1053859,87	chránička
44	-686978,43	-1053860,17	chránička
45	-686981,69	-1053861,15	chránička
46	-686988,24	-1053863,11	
47	-686988,59	-1053866,72	
48	-686986,48	-1053868,83	napojení na projektovaný stožár U-14

LEGENDA

KABELOVÉ VEDENÍ VO – PODZEMNÍ

STOŽÁR OSVĚTLOVACÍ SE SVÍTIDLEM BEZ VÝLOŽNÍKU

A EVIDENČNÍM ČÍSLEM DLE PROJEKTU

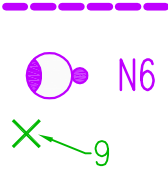
VYTYČOVANÝ BOD

LEGENDA OSTATNÍCH POLOHOPISNÝCH PRVKŮ

ZAMĚŘENÍ

HRANICE POZEMKU


NOVÉ




Souřadnicový systém JTSK

Výškový systém Bpv

KOOPERANT:

 Sdružení IPM, s.r.o. PROJEKTOVÁ KANCELÁŘ : NA JAROVĚ 4, 130 00 PRAHA 3 tel.: 272 704 442, 603 472 533 e-mail: sdruzeni.ipm@tiscali.cz				
Odp. projektant Ing. Kočí	Vypracoval Ing. Rohlíček	Přezkoušel Ivo Spilka	ČÍSLO ZAKÁZKY	IPM/S-017/2017
			ARCH. ČÍSLO	IPM17222

 FanIT s.r.o., Kublov 210, 267 41 Kublov tel. 605 127 051, e-mail: info@fanit.cz			Pare:
HIP	Odpovědný projektant:	Vypracoval:	
Ing. Tomáš Kapal	Ing. Tomáš Kapal	viz kooperant	
Místo stavby:	Kolín	Katastr: K.Ú. Sendražice u Kolína - 747394	
Investor:	město Kolín, Karlovo náměstí 78, 280 12 Kolín 1		

Akce:	Stavební úpravy místní komunikace v ul. V Zahradách, Kolín-Sendražice	Stupeň:	DPS
		Datum:	Červenec 2017
Část:	B. Stavební část B.2 SO 401 - Veřejné osvětlení	Měřítko:	1:500
Příloha:	Vytyčovací výkres	Formát:	A4 4xA4
		Číslo přílohy:	B.2.9