

# Smlouva o právu provést stavbu

č. smlouvy stavebníka: 074/2016,

kterou ve smyslu ustanovení § 110 odst. 2 písm. a) zákona č. 183/2006 Sb., o územním plánování a stavebním řádu (stavební zákon), ve znění pozdějších předpisů a ustanovení § 1746 odst. 2 zákona č. 89/2012 Sb., občanský zákoník, ve znění pozdějších předpisů uzavřely

## Smluvní strany

|                       |   |
|-----------------------|---|
| Sídlo                 | <b>České dráhy, a.s.</b>                                |
| IČ                    | Nábřeží L. Svobody 1222/12, 110 15 Praha 1-Nové Město   |
| Zastoupené            | 70994226  |
|                       | Ing. Šárkou Cidlinskou,                                 |
| Zapsané               | ředitelkou odboru správy a prodeje majetku              |
|                       | v obchodním rejstříku, vedeném Městským soudem v Praze, |
|                       | odd. B, vl. 8039  |
| (dále jen „vlastník“) |   |

a

|                        |   |
|------------------------|---|
| Sídlo                  | <b>město Kolín</b>                        |
| IČ                     | Karlovo náměstí 78, 280 12 Kolín 1        |
| Zastoupené             | 00235440                                  |
|                        | Mgr. Bc. Vítem Rakušanem, starostou města |
| (dále jen „stavebník“) |   |

## Čl. I

České dráhy, a.s., jsou ke dni podpisu této smlouvy výlučným vlastníkem:

pozemku p. č. 2808/21 o výměře 20 m<sup>2</sup>, ostatní komunikace/ostatní plocha,  
pozemku p. č. 3031/1 o výměře 306 140 m<sup>2</sup>, dráha/ostatní plocha,  
pozemku p. č. st. 917 o výměře 1 671 m<sup>2</sup>, zastavěná plocha a nádvoří,  
pozemku p. č. st. 915 o výměře 2 097 m<sup>2</sup>, zastavěná plocha a nádvoří,

v katastrálním území a obci Kolín. Nemovitosti jsou zapsány na listu vlastnictví č. 13080 pro katastrální území a obec Kolín č. 668150, vedeném u Katastrálního úřadu pro Středočeský kraj, Katastrální pracoviště Kolín  
(dále jen „pozemky“).

## Čl. II

1. Stavebník hodlá na pozemcích realizovat stavbu „**Modernizace autobusového nádraží v Kolíně**“ podle projektové dokumentace pro stavební povolení zpracované projekční kanceláří AF-CITYPLAN s.r.o., Magistrů 1275/13, 140 00 Praha 4-Michle, IČ 47307218, název projektu: Modernizace autobusového nádraží v Kolíně, projektový stupeň: DSP, datum zpracování: 11/2015, č. zakázky: 13-2-285, zaslané dne: 9.12.2015, s doplněním technické zprávy ze dne 16.2.2016, odpovědný projektant: D. Paulus, DiS., která bude prováděna v roce 2016 a 2017 (dále jen „stavba“), a to v rozsahu dle katastrálního situačního výkresu a záborového elaborátu, které tvoří přílohu č. 2 a přílohu č. 3 této smlouvy:

na pozemku p. č. 2808/21 – trvalý zábor 20 m<sup>2</sup>,  
na pozemku p. č. 3031/1 – trvalý zábor 430 m<sup>2</sup>,  
na pozemku p. č. st. 917 – trvalý zábor 15 m<sup>2</sup>,  
na pozemku p. č. st. 915 – trvalý zábor 244 m<sup>2</sup>.

2. Účelem stavby je provedení bouracích prací zpevněných ploch a obrub, schodiště, odstranění nevhodné stávající výsadby, realizace inženýrských sítí, nových obrub a zpevněných ploch, zastřešení autobusového nádraží včetně plochy nového schodiště, realizace nového veřejného osvětlení, sadových úprav a mobiliáře, informačního systému.

3. V rámci stavby Modernizace autobusového nádraží v Kolíně dojde k realizaci stavby popsané v čl. II odst. 2. této smlouvy za dodržení podmínek uvedených v souhrnném stanovisku Českých drah, a.s., vydaným Regionální správou majetku Praha č. j. 448/2016, spis č. 462/15 ze dne 18.2.2016 včetně situace s vyznačením částí pozemků k prodeji, které tvoří přílohu č. 1 této smlouvy.

4. Stavebník se zavazuje odkoupit pozemek **p. č. 2808/21 o výměře 20 m<sup>2</sup>**, ostatní komunikace/ostatní plocha.

5. Na části stávajícího pozemku dotčeného stavbou **p. č. 3031/1**, trvalý zábor 430 m<sup>2</sup> uděluje vlastník pozemků souhlas s provedením stavby. Oddělením z pozemku p. č. 3031/1 vznikne dle situace v příloze vyjádření RSM nový pozemek p. č. 3031/43 o výměře 739 m<sup>2</sup>. Stavebník se zavazuje po vložení geometrického plánu nového pozemku do katastru nemovitostí odkoupit část tohoto pozemku, a to o výměře 75 m<sup>2</sup> dle zákresu v příloze vyjádření RSM Praha č. j. 448/2016, spis č. 462/15 ze dne 18.2.2016.

6. K prodeji se vztahuje technická složka č. j. 3198/2015-300 vedená RSM Praha. Kupní cena bude stanovena na základě znaleckého posudku vyhotoveného soudním znalcem o ceně obvyklé (tj. návrhu tržní hodnoty) objednaného vlastníkem. Stavebník se zavazuje takto určenou cenu spolu s cenou posudku a cenou geometrického plánu uhradit jednorázově ve stanovené výši a době. Vlastník se zavazuje do 3 měsíců od zápisu nového pozemku na katastr nemovitostí učinit výzvu k uzavření kupní smlouvy.

7. Část pozemku **p. č. st. 917**, trvalý zábor 15 m<sup>2</sup> a část pozemku **p. č. st. 915**, trvalý zábor 244 m<sup>2</sup>, které jsou stavbou dotčeny, nebudou předmětem odkupu. Jelikož je v zájmu vlastníka, aby tyto pozemky zůstaly celé v jeho vlastnictví, uděluje vlastník na částech těchto pozemků pouze souhlas s provedením stavby. Na část pozemku p. č. st. 917 se záborem stavby 15 m<sup>2</sup> bude po ukončení stavebních prací uzavřena nájemní smlouva. Po ukončení stavebních prací bude stavba umístěna na části pozemku p. č. st. 915 a p. č. 3031/1, posléze p. č. 3031/43, bezúplatně předána do vlastnictví Českých drah, a.s. V případě využití prostředků z dotací budou tyto části předány až po době udržitelnosti dotací do vlastnictví Českých drah, a.s.

### Čl. III

1. Vlastník pozemků prohlašuje, že tímto vydává stavebníkovi souhlas s umístěním a provedením stavby dle čl. II za účelem vydání stavebního povolení podle zákona č. 183/2006 Sb., o územním plánování a stavebním řádu (stavební zákon), ve znění pozdějších předpisů. Vlastník pozemků souhlasí, aby tato smlouva byla podkladem pro správní řízení jako souhlas účastníka.

2. Vlastník pozemků souhlasí, aby tato smlouva byla podkladem pro správní řízení jako prokázání práva provést stavbu. Stavebník uvede vlastníka jako účastníka řízení.

3. Stavebníkovi touto smlouvou vzniká právo provést stavbu, vstupovat a vjíždět na předmětné nemovitosti v souvislosti s prováděním stavby v rozsahu předem uvedeném v předávacím protokolu dle čl. IV.

4. Právo stavebníka provést stavbu se zakládá bezúplatně.

#### Čl. IV

1. Vlastník a stavebník si předají pozemky za účelem realizace práva provést stavbu předávacím protokolem v rámci předávání staveniště zhotoviteli stavby. Stavebník se zavazuje ke dni ukončení stavby pozemky na vlastní náklady uvést do původního stavu vyjma staveb, které byly na pozemcích v souladu se stavebním povolením zřízeny, přičemž stavebník a vlastník vyhotoví stručný zápis z předání nemovitostí a majetků, kde označí případné zjištěné závady nebo způsobené škody eventuálně jiné skutečnosti související se stavební činností.

#### Čl. V

1. Stavebník se zavazuje, že při stavebních pracích bude chránit zájmy a práva vlastníka pozemků a majetků.

2. Stavebník se zavazuje předem projednat s vlastníkem veškeré případné změny stavby, které se týkají stavbou dotčených pozemků, a to písemnou formou. Vlastník je povinen se k návrhu stavebníka písemně vyjádřit do 40 dnů od doručení žádosti stavebníka vlastníkově.

3. Stavebník se zavazuje k uhrazení veškerých škod, které v důsledku realizace předmětné stavby nebo jakékoliv další jeho činnosti na pozemcích či jiném majetku vlastníka vzniknou.

#### Čl. VI

1. Stavebník se zavazuje před zahájením stavby uzavřít s vlastníkem nájemní smlouvy na užívání pozemků či jejich částí, které budou sloužit pro potřeby realizace stavby (trvalý a dočasný zábor). Trvalý zábor se týká pozemku p. č. 2808/21, části pozemku p. č. 3031/43, části pozemku p. č. st. 917 a části pozemku p. č. st. 915 dle čl. II odst. 1. Skutečný rozsah záborů bude upřesněn na základě místního šetření. Nájemní smlouva na trvalý zábor pozemků bude uzavřena na dobu neurčitou ode dne protokolárního předání předmětu nájmu a skončí dnem vzniku práva stavby, tj. dnem vkladu práva stavby (dle článku VII. níže) do katastru nemovitostí nebo dnem vkladu kupní smlouvy (dle článku II výše) do katastru nemovitostí, vyjma pozemků p. č. st. 917, p. č. st. 915, a části pozemku p. č. 3031/43, které nejsou předmětem odkupu. Nájemní smlouva na dočasný zábor pozemku bude uzavřena ode dne protokolárního předání předmětu nájmu dočasného záboru do okamžiku zpětného protokolárního převzetí předmětu nájmu dočasného záboru vlastníkem po kolaudaci stavby.

#### Čl. VII

1. Vlastník a stavebník sjednávají, že pokud v průběhu stavby nedojde k prodeji stavbou dotčených pozemků stavebníku, tak stavebník vyzve vlastníka nejpozději 1 měsíc před předpokládaným termínem kolaudace stavby k uzavření smlouvy o úplatném zřízení věcného práva stavby na 10 let. K výzvě přiloží geometrický plán, kterým budou z dotčených pozemků odděleny části pozemků dotčené stavbou. Výše úplaty bude odpovídat desetinásobku ročního nájemného dle nájemní smlouvy uzavřené na nájem části pozemků, které budou dotčeny stavbou (trvalý zábor). Smluvní strany zabezpečí vznik práva stavby ještě před termínem kolaudace stavby. V případě, že se během existence práva stavby nepodaří realizovat prodej pozemků, bude právo stavby pro stavebníka zřízeno i opakovaně, vždy nejpozději ke dni skončení práva stavby podle předchozí smlouvy, na stejnou dobu a stejnou výši úplaty jako podle předchozí smlouvy o právu stavby až do doby realizace prodeje. Smlouva o právu stavby bude připouštět převod tohoto práva na provozovatele dráhy.

## Čl. VIII

1. Pro účely této smlouvy se rozumí adresou pro doručování veškerých písemností a dokladů na straně vlastníka adresa  
České dráhy, a.s., Regionální správa majetku Praha,  
Ukrajinská 304, 101 00 Praha 10-Vršovice,  
na straně stavebníka adresa  
město Kolín, Karlovo náměstí 78, 280 12 Kolín 1.
2. Vlastník a stavebník jsou povinni si včas sdělit veškeré změny v doručovacích adresách.
3. Vlastník a stavebník berou na vědomí, že stavebník je povinen na dotaz třetí osoby poskytovat informace v souladu se zákonem č. 106/1999 Sb., o svobodném přístupu k informacím, ve znění pozdějších předpisů a souhlasí s tím, aby veškeré informace obsažené v této smlouvě byly bez výjimky poskytnuty třetím osobám, pokud o ně požádají.
4. Tuto smlouvu lze měnit a doplňovat pouze se souhlasem obou zúčastněných stran, a to formou písemného dodatku k této smlouvě.
5. Tato smlouva nabývá platnosti a účinnosti uzavřením. Je vyhotovena ve třech stejnopisech, z nichž stavebník obdrží dva stejnopisy a vlastník jeden stejnopis.
6. Nedílnou součástí této smlouvy jsou tyto přílohy:  
Příloha č. 1: Vyjádření ČD RSM ke stavbě č. j. 448/2016, spis č. 462/15 ze dne 18.2.2016  
Příloha č. 2: Katastrální situační výkres  
Příloha č. 3: Záborový elaborát

V Kolíně dne ..... 15. 03. 2016

V Praze dne ..... 11-03-2016

**Stavebník**



Mgr. Bc. Vít Rakušan  
starosta města



**Vlastník**



Ing. Šárka Cidlinská  
ředitelka odboru správy  
a prodeje majetku





Váš dopis čj. \_\_\_\_\_

Ze dne \_\_\_\_\_

16.2.2016

Naše čj. \_\_\_\_\_

Č.j. : 448/2016

Spis č.: 462/15

Datum \_\_\_\_\_

18.2.2016

Městský úřad Kolín

Odbor regionálního rozvoje a územního  
plánování

Ing. Miroslav Káninský

Karlovo nám. 78

280 12 Kolín I

Vyřizuje \_\_\_\_\_

Renáta Froschová

Regionální správa majetku Praha | TÚ

T 725 517 443

E froschova@rsm.cd.cz

### Vyjádření ke stavbě „Modernizace autobusového nádraží v Kolíně” - aktualizace

Zájmová oblast se nachází na TÚ 1501 Česká Třebová – Praha Masarykovo nádraží v žkm 347,700 – 347,948 cca. Stavba se nachází na pozemcích ve vl. ČD, a.s., p.č. 2808/21, p.č. 3031/1, stp.č. 915, stp.č. 917, k.ú. Kolín. Stavba se nachází v ochranném pásmu dráhy.

RSM Praha, pověřená správou majetku ČD, a.s., eviduje inženýrské sítě ve své operativní správě a nemá námitek ke stavbě dle projektové dokumentace z 11/2015, stupeň PD DSP, zak.č. 13-2-285 a opravené technické zprávě zaslané dne 16.2.2016 při dodržení těchto podmínek:

- prodejem p.č. 2808/21 (20m<sup>2</sup>), k.ú. Kolín dle situace, viz. příloha;
- musí být uzavřena nájemní smlouva, kterou bude řešeno užívání výše uvedených pozemků za účelem realizace stavby investorem do doby realizace prodeje pozemků investorovi dle závazku představujícího smlouvu o smlouvě budoucí;
- před zahájením stavebního řízení požadujeme uzavřít smlouvu o právu provést stavbu. Tato smlouva musí obsahovat závazek investora mající význam smlouvy o smlouvě budoucí, kterým se investor zaváže na výzvu vlastníka nemovitosti uzavřít kupní smlouvu na nákup dotčených nemovitostí ve smyslu § 1785 NOZ. Závazek představující budoucí kupní smlouvu musí zejména specifikovat předmět kupní smlouvy, kupní cenu nebo způsob jejího určení a její úhradu a dobu realizace uzavření kupní smlouvy, tj. do kdy je nutno učinit ze strany prodávajícího výzvu k uzavření kupní smlouvy (ujednaná lhůta). Ujednanou lhůtu nutno stanovit s ohledem na důvodné možnosti a potřeby investora a interní postupy a předepsané náležitosti prodeje nemovitostí u ČD. Dále musí obsahovat závazek uzavřením nájemní smlouvy, kterým bude řešeno užívání pozemků za účelem realizace stavby investorem do doby realizace odprodeje;
- po uzavření smlouvy o právu provést stavbu se závazkem investora povahy budoucí kupní smlouvy na nemovitosti ČD, a.s. bude uzavřena nájemní smlouva;
- před zahájením stavby požadujeme, aby investor uzavřel Smlouvu o smlouvě budoucí o zřízení věcného břemene na pozemku ve vlastnictví ČD, a.s. Smlouvu o zřízení věcného břemene na pozemku ve vlastnictví ČD, a.s. uzavírá ČD, a.s., GŘ, Odbor právní, Nábřeží Ludvíka Svobody

1222/12, 110 15 Praha 1 - Nové Město – kontaktní osoba JUDr. Podivínský, tel.: 602 289 244, prostřednictvím RSM Praha – kontaktní osoba p. Machálek, tel.: 972 226 487. Za zřízení věcného břemene bude požadována částka 10.000,-Kč. K platbě bude účtováno DPH dle platné sazby ke dni uzavření smlouvy;

- na dobu provádění stavebních prací bude uzavřena nájemní smlouva s ČD, a.s., na užívání výše uvedeného pozemku, žádost zaslat nejméně 3 měsíce před zahájením stavby na RSM Praha Ing. Tůmové, e-mail: tumova@rsm.cd.cz;
- před vlastním provedením stavby poskytne investor projektovou dokumentaci, dle které je stavba realizována a to v tištěné i digitální formě;
- skutečné částky budou přesně stanoveny až ve vlastní Smlouvě o zřízení věcného břemene, po předložení geometrického plánu, zhotoveného dle zaměření skutečného provedení stavby;
- v lokalitě se nacházejí inženýrské sítě ve správě RSM Praha, viz. příloha situace se zákresem. Nesmí dojít k poškození ani porušení. Případně kontaktujte p. Němce, tel.: 724 835 706;
- musí být dodržena platná legislativa na ochranu životního prostředí, zejména zákon o odpadech č. 185/2001 Sb., v platném znění;
- činností ani provozem nesmí dojít ke znečištění pozemku ve vl. ČD, a.s.;
- v případě kácení zeleně na pozemku ve vl. ČD, a.s. musí být předem kontaktován ekolog RSM Praha Ing. Šimůnková, tel.: 602 604 764.

Upozorňujeme, že uvažovaná stavba se dle zákona č. 266/1994 Sb., v platném znění, § 8 bude nacházet v ochranném pásmu dráhy. Dle § 9, odst. 1) zákona se musí ke stavbám v ochranném pásmu vyjádřit Drážní správní úřad. Dále je nutno vyžádat si stanovisko SŽDC, s.o.

Toto vyjádření pozbývá platnosti za dva roky od jeho vydání.

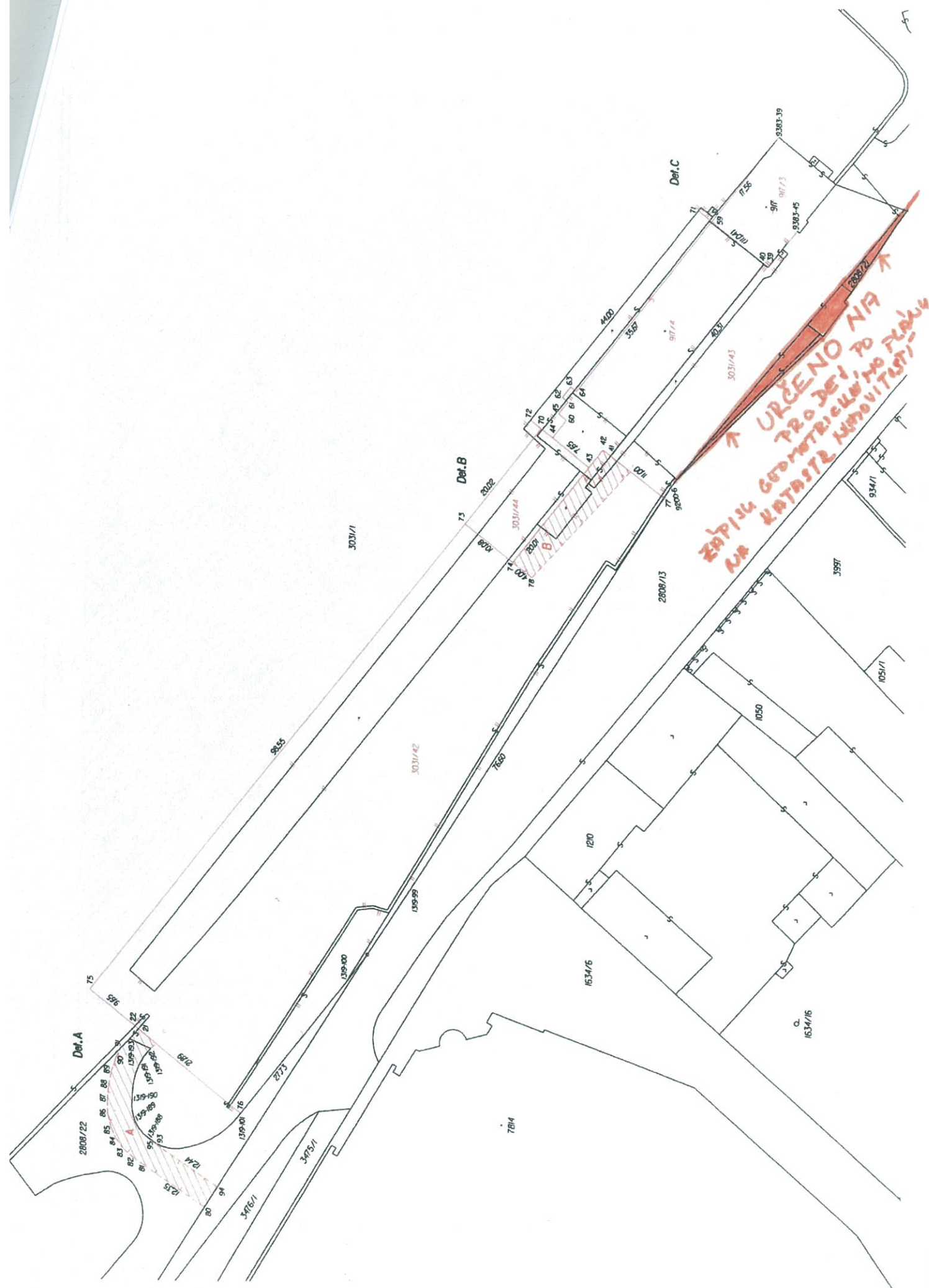


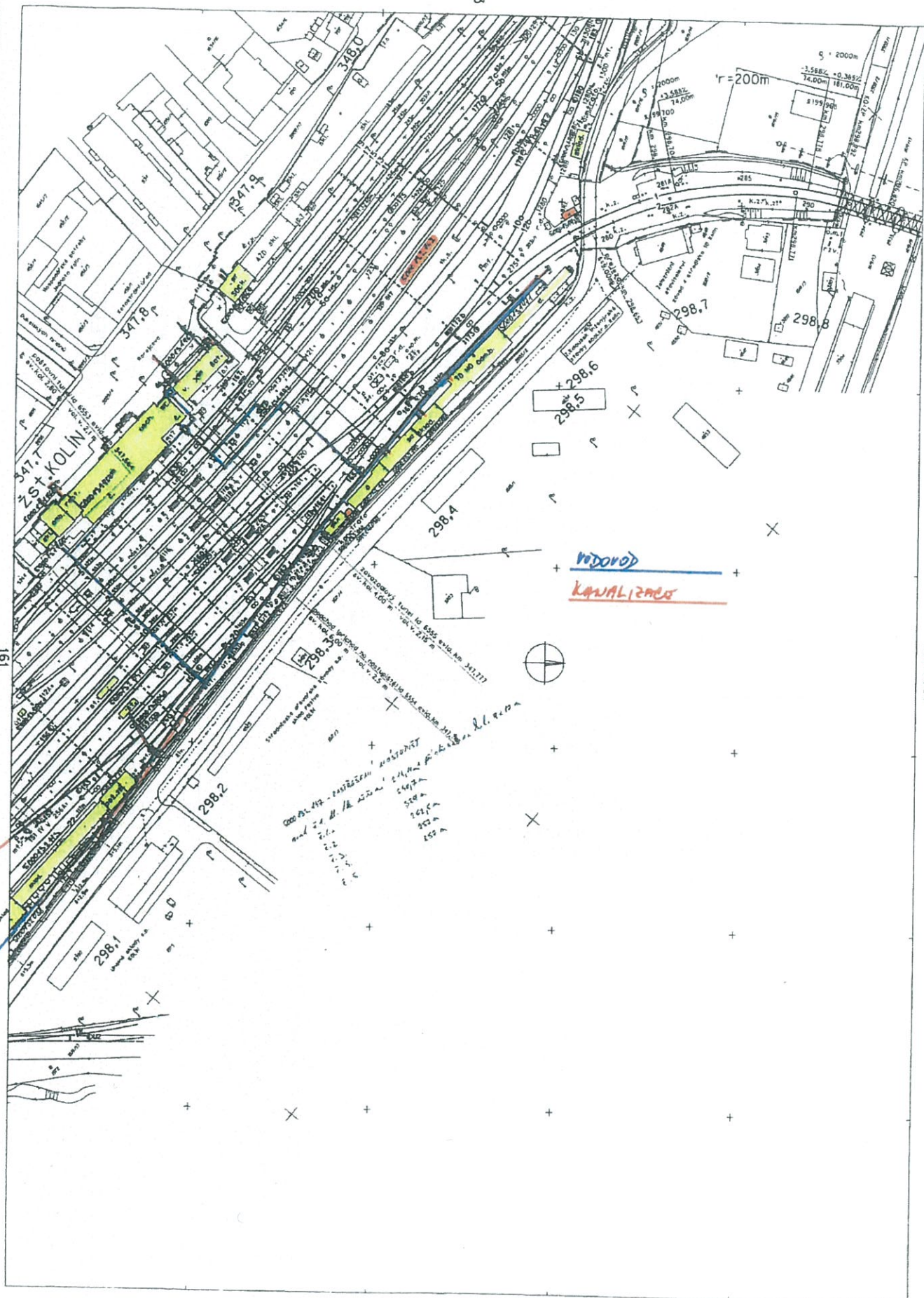
Ing. Zdeněk Sedláček, MBA  
pověřen řízením Regionální správy majetku Praha

## Příloha

Situace s vyznačením částí pozemků k prodeji  
Situace se zákresem inženýrských sítí









# LEGENDA:

- HRANICE TRVALÉHO ZÁBORU
- HRANICE DOČASNÉHO ZÁBORU
- HRANY - NOVÉ
- KATASTR



ZMĚNA: PŘEDMĚT ZMĚNY:

|   |  |
|---|--|
| 1 |  |
| 2 |  |
| 3 |  |

VYPRACOVÁVÁ: DATUM:

OBJEDNATEL:

Město Kolín  
KARLOVO NÁMĚSTÍ 78  
KOLÍN 1  
280 12

GENERÁLNÍ PROJEKTANT:



AF-CITYPLAN s.r.o.  
MAGISTROV 1375/13  
P.O. BOX 100  
TEL.: +420 224 555 946/939  
FAX: +420 224 555 972  
www.af-cityplan.cz

## „MODERNIZACE AUTOBUSOVÉHO NÁDRAŽÍ V KOLÍNĚ“

NÁZEV PROJEKTU:

ČÁST / NÁZEV DOKUMENTU:

STAVBNÍ OBJEKT:

DOKLADY

PŘÍLOHA:

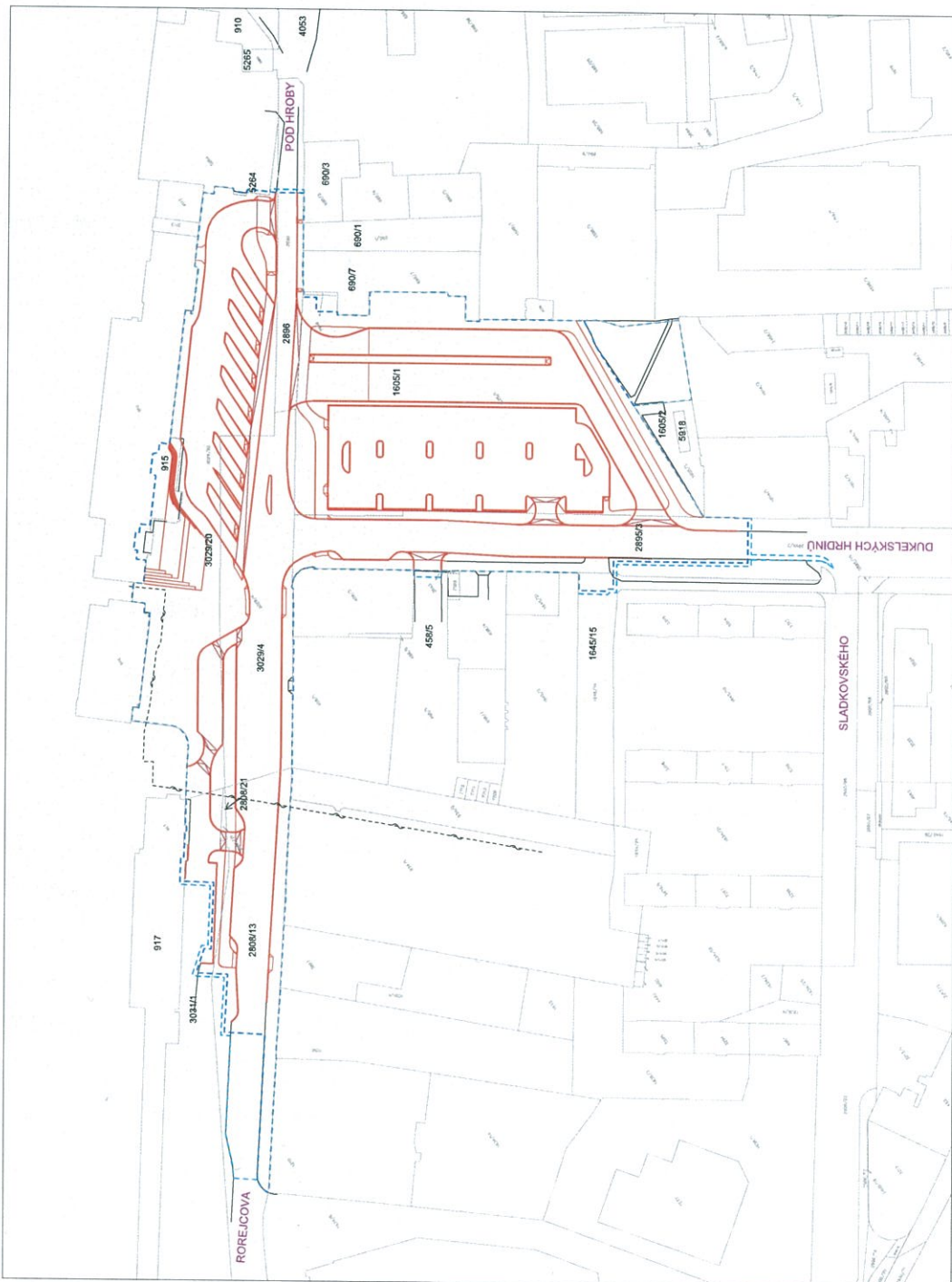
|                          |                     |             |          |           |
|--------------------------|---------------------|-------------|----------|-----------|
| HLAVNÍ INŽENÝR PROJEKTU: | David Paulus, DIS.  | Č. ZAKÁZKY: | 13-2-285 | KOPIE Č.: |
| ZODPOVĚDNÝ PROJEKTANT:   | Ing. Martin Hubáček | STUPEŇ:     | DSP      |           |
| VYPRACOVÁVÁ:             | Ing. Martin Hubáček | ČÁST:       | F        |           |
| KONTROLA:                | David Paulus, DIS.  | PŘÍLOHA Č.: | 1        |           |
| MĚŘÍTKO:                 | 1:1000              | POČET A4:   | 3        | REVIZE:   |
|                          |                     |             |          | DATUM:    |
|                          |                     |             |          | 10/2015   |

SLADKOVSKÉHO

DUKELSKÝCH HRAD

POD HROBY

ROREJOVA



ZMĚNA: PŘEDMĚT ZMĚNY:

VYPRACOVAL:

DATUM:

|   |  |
|---|--|
| 1 |  |
| 2 |  |
| 3 |  |

OBJEDNATEL:

Město Kolín

KARLOVO NÁMĚSTÍ 78  
KOLÍN 1  
280 12

GENERÁLNÍ PROJEKTANT:



www.afconsult.com

AF-CITYPLAN s.r.o.

MAGISTRŮ 1275/13  
140 00 PRAHA 4

tel.: +420 277 005 546/539  
fax.: +420 224 922 072

www.af-cityplan.cz

## „MODERNIZACE AUTOBUSOVÉHO NÁDRAŽÍ V KOLÍNĚ“

NÁZEV PROJEKTU:

ČÁST / NÁZEV DOKUMENTU:

DOKLADY

STAVEBNÍ OBJEKT:

PŘÍLOHA:

ZÁBOROVÝ ELABORÁT

|                          |                     |                |             |          |           |
|--------------------------|---------------------|----------------|-------------|----------|-----------|
| HLAVNÍ INŽENÝR PROJEKTU: | David Paulus, DIS.  | <i>Paulus</i>  | Č. ZAKÁZKY: | 13-2-285 | KOPIE Č.: |
| ZODPOVĚDNÝ PROJEKTANT:   | Ing. Martin Hubáček | <i>Hubáček</i> | STUPEŇ:     | DSP      |           |
| VYPRACOVAL:              | Ing. Martin Hubáček | <i>Hubáček</i> | ČÁST:       | F        |           |
| KONTROLA:                | David Paulus, DIS.  | <i>Paulus</i>  | PŘÍLOHA Č.: | 2        |           |
| MĚŘÍTKO:                 | 1:1000              | POČET A4:      | 2           | REVIZE:  |           |
|                          |                     |                |             | DATUM:   | 10/2015   |



**katastrální území: Kolín 668150**

| katastrální území: Kolín 688150 |                   |   |                 |  |                      |   |                 |             |                                    |   |                         |       |                          |         |  |
|---------------------------------|-------------------|---|-----------------|--|----------------------|---|-----------------|-------------|------------------------------------|---|-------------------------|-------|--------------------------|---------|--|
| č.                              | č.parc.<br>dle KN | celk.vým.<br>v m <sup>2</sup> dle<br>KN | LV<br>dle<br>KN | pozemek<br>druh<br>využití                       | č.parc.<br>dle<br>PK | celk.vým.<br>v m <sup>2</sup> dle<br>PK | LV<br>dle<br>PK | kód<br>BPEJ | výměra<br>BPEJ<br>v m <sup>2</sup> | správce/místník   |                         | podíl | záběr                    |         | Poznámka<br>(omezení)  |
|                                 |                   |   |                 |  |                      |   |                 |             |                                    | m <sup>2</sup> do 1 r.  | m <sup>2</sup> nad 1 r. |       | trvalý<br>m <sup>2</sup> | dočasný |  |
| 1                               | 2808/13           | 3020                                    | 10001           | ostatní komunikace /<br>ostatní plocha           |                      |   |                 |             |                                    | Město Kolín, Karlovo náměstí 78, Kolín I, 28002 Kolín                                       |                         |       |                          |         | Věcné břemeno (podle listiny). Věcné<br>břemeno umístění a provoz<br>elektrovozvodného zařízení  |
| 2                               | 2808/21           | 20                                      | 13080           | ostatní komunikace /<br>ostatní plocha           |                      |   |                 |             |                                    | České dráhy, a.s., nábreží Ludvíka Svobody 1222/12, Nové Město, 11000<br>Praha 1            |                         | 1595  | 455                      |         |  |
| 3                               | 3031/1            | 306140                                  | 13080           | dráhová / ostatní<br>plocha                      |                      |   |                 |             |                                    | České dráhy, a.s., nábreží Ludvíka Svobody 1222/12, Nové Město, 11000<br>Praha 1            |                         |       |                          | 0       |  |
| 4                               | sl. 917           | 1671                                    | 13080           | Zastavěná plocha a<br>nádvoří                    |                      |   |                 |             |                                    | České dráhy, a.s., nábreží Ludvíka Svobody 1222/12, Nové Město, 11000<br>Praha 1            |                         | 430   | 46                       |         |  |
| 5                               | 3029/4            | 2295                                    | 10001           | ostatní komunikace /<br>ostatní plocha           |                      |   |                 |             |                                    | Město Kolín, Karlovo náměstí 78, Kolín I, 28002 Kolín                                       |                         | 15    | 2                        |         | Věcné břemeno (podle listiny)  |
| 6                               | 3029/20           | 4009                                    | 10001           | ostatní komunikace /<br>ostatní plocha           |                      |   |                 |             |                                    | Město Kolín, Karlovo náměstí 78, Kolín I, 28002 Kolín                                       |                         | 2295  | 0                        |         | Věcné břemeno (podle listiny), Věcné<br>břemeno umístění a provoz.<br>elektrovozvodného zařízení |
| 7                               | sl. 915           | 2097                                    | 13080           | Zastavěná plocha a<br>nádvoří                    |                      |   |                 |             |                                    | České dráhy, a.s., nábreží Ludvíka Svobody 1222/12, Nové Město, 11000<br>Praha 1            |                         | 3990  | 4                        |         | Věcné břemeno (podle listiny)  |
| 8                               | 2896              | 746                                     | 10001           | ostatní komunikace /<br>ostatní plocha           |                      |   |                 |             |                                    | Město Kolín, Karlovo náměstí 78, Kolín I, 28002 Kolín                                       |                         | 244   | 0                        |         |  |
| 9                               | 1605/1            | 7030                                    | 10001           | manipulační plocha /<br>ostatní plocha           |                      |   |                 |             |                                    | Město Kolín, Karlovo náměstí 78, Kolín I, 28002 Kolín                                       |                         | 486   | 10                       |         | Věcné břemeno umístění a provoz.<br>elektrovozvodného zařízení                                   |
| 10                              | 2895/3            | 4747                                    | 10001           | ostatní komunikace /<br>ostatní plocha           |                      |   |                 |             |                                    | Město Kolín, Karlovo náměstí 78, Kolín I, 28002 Kolín                                       |                         | 6425  | 580                      |         | Věcné břemeno (podle listiny), Věcné<br>břemeno umístění a provoz.<br>elektrovozvodného zařízení |
| 11                              | sl. 458/5         | 1161                                    | 10001           | společný dvůr /<br>Zastavěná plocha a<br>nádvoří |                      |   |                 |             |                                    | Město Kolín, Karlovo náměstí 78, Kolín I, 28002 Kolín                                       |                         | 2227  | 95                       |         |  |
| 12                              | 1645/15           | 1125                                    | 10001           | ostatní komunikace /<br>ostatní plocha           |                      |   |                 |             |                                    | Město Kolín, Karlovo náměstí 78, Kolín I, 28002 Kolín                                       |                         | 0     | 17                       |         |  |
| 13                              | sl. 5264          | 1788                                    | 6359            | Zastavěná plocha a<br>nádvoří                    |                      |   |                 |             |                                    | Město Kolín, Karlovo náměstí 78, Kolín I, 28002 Kolín                                       |                         | 57    | 18                       |         | Věcné břemeno (podle listiny)  |
|                                 |                   |   |                 |  |                      |   |                 |             |                                    | Česká republika / Česká pošta, s.p., Politických vězňů 909/4, Nové Město,<br>11000, Praha 1 |                         | 15    | 1                        |         |  |


Doložka

Potvrzujeme ve smyslu § 41 zákona č. 128/2000 Sb., že byly splněny podmínky pro platnost tohoto právního úkonu.

**Tato smlouva byla projednána a schválena Radou města Kolína dne 14.03.2016,  
číslo usnesení 1707/56/RM/2016**



Mgr. Michael Kašpar  
I. místostarosta



Mgr. Pavlína Havlíková  
zastupitelka města

Pověření členové Rady a Zastupitelstva města

