


LEGENDA

osa kabelové trasy VO

stožár VO

hrana pozemku s číslem





pozemky dotčené stavbou



Souřadnicový systém JTSK

Výškový systém Bpv

KOOPERANT:

 Sdružení IPM, s.r.o. NA JAROVĚ 4, 130 00 PRAHA 3 tel. 272 704 442, e-mail: sdruzeni.ipm@tiscali.cz ipmipm@volny.cz				
Odp. projektant	Vypracoval	Přezkoušel		
Ing. Vladimír Kočí 	Ing. Vladimír Kočí 	Ivo Spilka 	ČÍSLO ZAKÁZKY	IPM/S-009/2014
			ARCH. ČÍSLO	IPM16002

FanIT s.r.o., Kublov 210, 267 41 Kublov, kapal@fanit.cz			Pare:
HIP	Odpovědný projektant:	Vypracoval:	
Ing. Tomáš Kapal	viz. kooperant	viz. kooperant	
Místo stavby: Kolín	Katastr: K.Ú. Štítary u Kolína - 668249		
Investor: Město Kolín, Karlovo náměstí 78, 280 12 Kolín			

Akce:	Stavba místní komunikace v ulici Za Dvorem Kolín-Štítary	Stupeň:	DZS/DPS
		Datum:	Únor 2016
Část:	B. Stavební část SO 401 - Veřejné osvětlení	Měřítko:	1 : 1000
		Formát:	A3 2 x A4
Příloha:	Zákres stavby do katastrální mapy	Číslo přílohy:	B.7.2