



naše značka  
5002500483  
vyřizuje  
Ing. Radek Mikeš  
datum  
26.11.2021

Timao s.r.o.  
Pod Beránkou 2465/7  
16000 Praha

Věc:

**Výměna vodovodu v ul. Královská cesta**

K.ú. - p.č.: Kolín

Stavebník: Vodohospodářské sdružení Kolín, Havelcova 70, 28002 Kolín

Účel stanoviska: Povolení stavby - stavební režim (ÚR+SP)

GasNet, s.r.o., jako provozovatel distribuční soustavy (PDS) a technické infrastruktury, zastoupený GasNet Služby, s.r.o., vydává toto stanovisko:

---

V ZÁJMOVÉM ÚZEMÍ STAVBY SE NACHÁZÍ TATO PLYNÁRENSKÁ ZAŘÍZENÍ A PLYNOVODNÍ PŘÍPOJKY :

- plynovod NTL PE d 315 + NTL plynovodní přípojky
- plynovod STL OC DN 200
- plynovod NTL PE d 225
- NEPROVOZOVANÝ NTL PLYNOVOD

---

V ochranném pásmu plynovodů a přípojek (1+1 m) budou veškeré práce prováděny výhradně ručním způsobem. Veškeré stavební práce musí být vykonávány tak, aby v žádném případě nenarušily bezpečný provoz uvedených plynárenských zařízení a plynovodních přípojek.

---

Pro realizaci stavby stanovujeme tyto podmínky:

- Křížení a souběh vodovodu s plynárenským zařízením a plynovodními přípojkami (dále jen PZ) musí být v souladu s ČSN 73 6005, tab. 1 a 2.
- Obrisy vodovodních šachet budou umístěny minimálně 500 mm od obrysu PZ.
- Ke křížení vodovodního potrubí s PZ může dojít v minimální vzdálenosti 150 mm.
- K souběhu vodovodního potrubí s PZ může dojít v minimální vzdálenosti 500 mm.
- Při křížení PZ z materiálu PE bude provedena kontrola funkčnosti signalizačního vodiče.
- Při křížení PZ z materiálu OCEL bude na náklady provozovatele distribuční soustavy provedena diagnostika stavu potrubí (bude upřesněno na místě stavby).
- Pokud realizace stavby vyvolá výškovou nebo směrovou úpravu trasy PZ, bude toto posuzováno jako přeložka. Náklady budou hrazeny investorem stavby.
- Úhel křížení PZ s vodovodním potrubím bude 90°, nelze-li tento úhel v odůvodněných případech dodržet, může být úhel křížení menší, nejméně však 60°.

V rozsahu této stavby souhlasíme s povolením stavby dle zákona 183/2006 Sb. ve znění pozdějších předpisů. Tento souhlas platí pro územní řízení, řízení o územním souhlasu, veřejnoprávní smlouvy pro umístění stavby, zjednodušené územní řízení,

**GasNet Služby, s.r.o.**

Plynárenská 499/1 · Zábřovice · 602 00 Brno · T 555 90 10 10 · [www.gasnet.cz](http://www.gasnet.cz)

IČ: 27935311 · DIČ: CZ27935311

**Zápis do obchodního rejstříku:** Krajský soud v Brně, sp. zn. C 57165, dne 26. 7. 2007

**Certificate of incorporation:** Regional Court in Brno, ref. number C 57165, on 26th July 2007

Zákaznická linka GasNet 555 90 10 10, [info@gasnet.cz](mailto:info@gasnet.cz), [www.gasnet.cz](http://www.gasnet.cz)

ohlášení, stavební řízení, společné územní a stavební řízení, veřejnoprávní smlouvu o provedení stavby nebo oznámení stavebního záměru s certifikátem autorizovaného inspektora.

V zájmovém území se mohou nacházet plynárenská zařízení jiných vlastníků či správců, případně i dlouhodobě nefunkční/neprovozovaná plynárenská zařízení bez dostupných informací o jejich poloze a vlastnictví.

Plynárenská zařízení a plynovodní přípojky (dále jen PZ) jsou dle ust. § 2925 zákona č. 89/2012 Sb., občanského zákoníku, provozovány jako zařízení zvlášť nebezpečná a z tohoto důvodu jsou chráněna ochranným pásmem dle zákona č. 458/2000 Sb. ve znění pozdějších předpisů.

Rozsah ochranného pásma je stanoven v zákoně 458/2000 Sb. ve znění pozdějších předpisů.

Stavební činnosti je možné realizovat pouze při dodržení podmínek stanovených v tomto stanovisku. Nebudou-li tyto podmínky dodrženy, budou stavební činnosti považovány dle § 68 zákona č. 458/2000 Sb. ve znění pozdějších předpisů za činnost bez našeho předchozího souhlasu. Při každé změně projektu nebo stavby (zejména trasy navrhovaných inženýrských sítí) je nutné požádat o nové stanovisko k této změně.

Nedodržení podmínek uvedených v tomto stanovisku zakládá odpovědnost stavebníka za vzniklé škody.

Za stavební činnosti se pro účely tohoto stanoviska považují všechny činnosti prováděné v ochranném pásmu PZ (tzn. bezvýkopové technologie a terénní úpravy) a činnosti mimo ochranné pásmo, pokud by takové činnosti mohly ohrozit bezpečnost a spolehlivost PZ (např. trhací práce, sesuvy půdy, vibrace, apod.).

Případné zřizování staveniště, skladování materiálů, stavebních strojů apod. bude realizováno mimo ochranné pásmo PZ (není-li ve stanovisku uvedeno jinak).

Při použití nákladních vozidel, stavebních strojů a mechanismů požadujeme zabezpečit případný přejezd přes PZ uložením betonových panelů v místě přejezdu PZ.

#### PŘI REALIZACI STAVBY BUDOU DODRŽENY TYTO PODMÍNKY PRO PROVÁDĚNÍ STAVEBNÍ ČINNOSTI:

(1) Před zahájením stavební činnosti bude provedeno vytyčení trasy a přesné určení uložení PZ. Vytyčení trasy provede příslušná regionální oblast ZDARMA. Formulář a kontakt naleznete na <https://www.gasnet.cz/cs/ds-vytyceni-pz/>, lze využít QR kód, který je uveden v tomto stanovisku. Při podání žádosti uvede žadatel naši značku (číslo jednací) uvedenou v úvodu tohoto stanoviska a sdělí termín zahájení a ukončení stavby. O provedeném vytyčení trasy bude sepsán protokol. Přesné určení uložení PZ (sondou) je povinen provést stavebník na svůj náklad.  
**BEZ VYTYČENÍ TRASY A PŘESNÉHO URČENÍ ULOŽENÍ PZ STAVEBNÍKEM NESMÍ BÝT VLASTNÍ STAVEBNÍ ČINNOST ZAHÁJENA. VYTYČENÍ POVAŽUJEME ZA ZAHÁJENÍ STAVEBNÍ ČINNOSTI V OCHRANNÉM A BEZPEČNOSTNÍM PÁSMU PZ. PROTOKOL O VYTYČENÍ MÁ PLATNOST 2 MĚSÍCE.**

(2) Stavebník je povinen stavebnímu podnikateli prokazatelně předat kopii tohoto stanoviska. Převzetí kopie stvrdí stavební podnikatel stavebníkovi svým podpisem a zápisem do stavebního deníku. Pracovníci provádějící stavební činnosti budou prokazatelně seznámeni s polohou PZ, rozsahem ochranného pásma a těmito podmínkami.

(3) Bude dodržena mj. ČSN 73 6005, TPG 702 01, TPG 702 04, TPG 700 03, zákon č. 458/2000 Sb. ve znění pozdějších předpisů, případně další předpisy související s uvedenou stavbou.

(4) Při provádění stavební činnosti v ochranném pásmu PZ vč. přesného určení uložení PZ je stavebník povinen učinit taková opatření, aby nedošlo k poškození PZ nebo ovlivnění jejich bezpečnosti a spolehlivosti provozu. Nebude použito nevhodného nářadí, zemina bude těžena pouze ručně bez použití pneumatických, elektrických, bateriových a motorových nářadí.

(5) V případě použití bezvýkopových technologií (např. protlaku) bude před zahájením stavební činnosti provedeno úplné obnažení PZ v místě křížení na náklady stavebníka. Technologie musí být navržena tak, aby v místě křížení nebo souběhu s PZ byl dostatečný stranový nebo výškový odstup od PZ, který zajistí nepoškození PZ během prací a to s ohledem na použitou bezvýkopovou technologii a všechny její účinky na okolní terén. V případě, že nemůže být tato podmínka dodržena, nesmí být použita bezvýkopová technologie.

(6) Odkrytá PZ budou v průběhu nebo při přerušení stavební činnosti řádně zabezpečena proti jejich poškození.

(7) Poklopy uzávěrů a ostatních armatur na PZ, vč. hlavních uzávěrů plynu (HUP) na odběrném plynovém zařízení udržovat stále přístupné a funkční po celou dobu trvání stavební činnosti.

(8) Bude zachována hloubka uložení PZ (není-li ve stanovisku uvedeno jinak).

(9) Stavebník je povinen neprodleně oznámit každé i sebemenší poškození PZ (vč. drobných vrypů do PE potrubí, poškození izolace, signalizačního vodiče, výstražné fólie, markeru atd.) na telefon 1239.

(10) Před provedením zásypu výkopu a v průběhu stavby bude provedena kontrola dodržení podmínek stanovených pro stavební činnosti v ochranném pásmu PZ. Povinnost kontroly se vztahuje i na PZ, která nebyla odhalena. Kontrolu provede příslušná regionální oblast (formulář a kontakt naleznete na <https://www.gasnet.cz/cs/ds-vytyceni-pz/>, lze využít QR kód, který je uveden v tomto stanovisku). Při žádosti uvede žadatel naši značku (číslo jednací) uvedenou v úvodu tohoto stanoviska. Kontrolu je třeba objednat min. 5 dnů předem. Předmětem kontroly je také ověření dodržení stanovené odstupové vzdálenosti staveb, které byly povoleny v ochranném a bezpečnostním pásmu PZ.

(11) O provedené kontrole bude sepsán protokol. Bez provedené kontroly nesmí být PZ zasypána. Stavebník je povinen na základě výzvy provozovatele PZ, nebo jeho zástupce doložit průkaznou dokumentaci o nepoškození PZ během výstavby nebo provést na své náklady kontrolní sondy v místě styku stavby s PZ.

(12) Plynárenské zařízení a plynovodní přípojky budou před zásypem výkopu řádně podsypány a obsypány, bude provedeno zhutnění a bude osazena výstražná fólie žluté barvy, to vše v souladu s předpisem provozovatele distribuční soustavy „Zásady pro projektování, výstavbu, rekonstrukce a opravy“, který naleznete na <https://www.gasnet.cz/cs/technicke-dokumenty/> a v souladu s ČSN EN 12007-1-4, TPG 702 01, TPG 702 04.

(13) Neprodleně po skončení stavební činnosti budou řádně osazeny všechny poklopy a nadzemní prvky PZ.

(14) Pokud stavebník nedodrží podmínky stanovené tímto stanoviskem bude činnost stavebníka vyhodnocena provozovatelem PZ jako narušení ochranného nebo bezpečnostního pásma PZ a budou z toho vyvozeny příslušné důsledky.

Platí pouze pro území vyznačené v příloze tohoto stanoviska a to 24 měsíců ode dne jeho vydání.

V případě dotčení pozemku v majetku společnosti GasNet, s.r.o. je třeba dále projednat smluvní vztah k tomuto pozemku. Kontakt na projednání naleznete na adrese [www.gasnet.cz/cs/kontaktni-system/](https://www.gasnet.cz/cs/kontaktni-system/), činnost Smluvní vztahy - pozemky a budovy plynárenských zařízení.

Za správnost a úplnost dokumentace předložené s žádostí včetně jejího souladu s platnými předpisy plně zodpovídá její zpracovatel. Stanovisko nenahrazuje případná další stanoviska k jiným částem stavby.

V případě další korespondence nebo jednání (např. změna stavby) uvádějte naši značku - 5002500483 a datum tohoto stanoviska. Kontakty jsou k dispozici na <https://www.gasnet.cz/cs/kontaktni-system/>.



GasNet, s.r.o.  
zastoupená společností GasNet Služby, s.r.o., IČ 27935311  
Ing. Radek Mikeš  
Technik externích požadavků-Čechy  
Oddělení zpracování ext. požadavků-Čechy  
RADEK.MIKES@GASNET.CZ

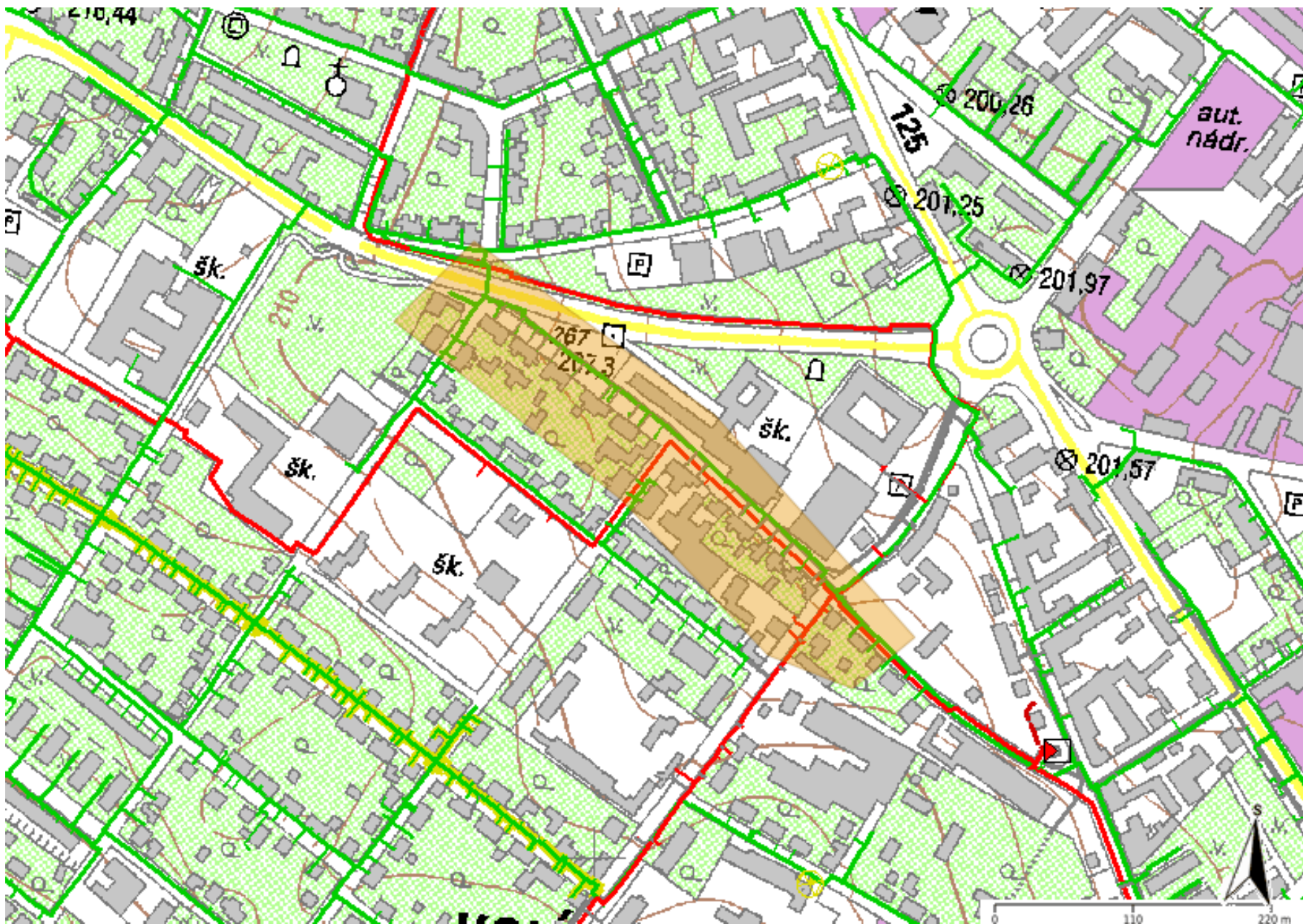


Zažádejte o vytyčení

Přílohy: Orientační zakres plynárenského zařízení, Detailní zakres plynárenského zařízení, Ověřená příloha žadatele

**Příloha: Orientační zákres plynárenského zařízení. Tato příloha je nedílnou součástí stanoviska č. 5002500483 ze dne 26.11.2021.**

Provozovatel DS: GasNet, s.r.o.; Stavebník: Vodohospodářské sdružení Kolín, Havelcova 70, 28002 Kolín. K.ú.: Kolín.



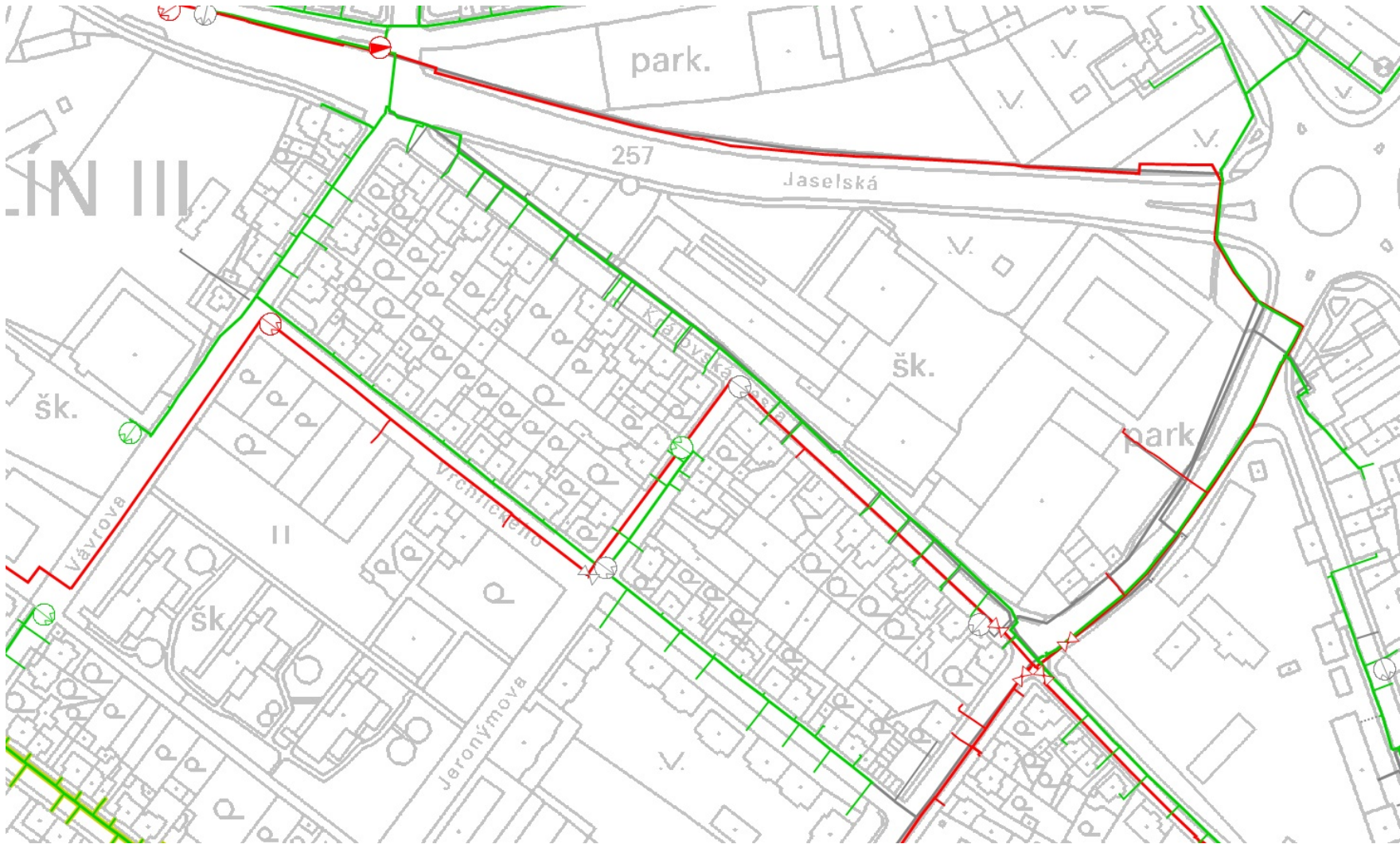
**Legenda:**

linie plynovodu	
<span style="color: green;">—</span>	NTL
<span style="color: red;">—</span>	STL
<span style="color: blue;">—</span>	VTL
<span style="color: purple;">—</span>	WTL
<span style="color: grey;">---</span>	nefunkční
<span style="color: yellow;">- - -</span>	plánovaná stavba před realizací
<span style="color: brown;">—</span>	ve výstavbě, neuvedeno do provozu
	regulační stanice
<span style="color: black;">- - - - -</span>	ochranné zařízení
<span style="color: blue;">---</span>	kabel
<span style="color: red;">- - - - -</span>	elektropřípojka
<span style="color: pink;">---</span>	kabel protikorozní ochrany
<span style="color: magenta;">—</span>	anodové uzemnění
	stanice katodové ochrany
<span style="background-color: pink; display: inline-block; width: 20px; height: 10px;"></span>	pásmo vlivu anodového uzemnění SKAO
<span style="color: brown;">---</span>	neplynovodní zařízení (linie/ bod)



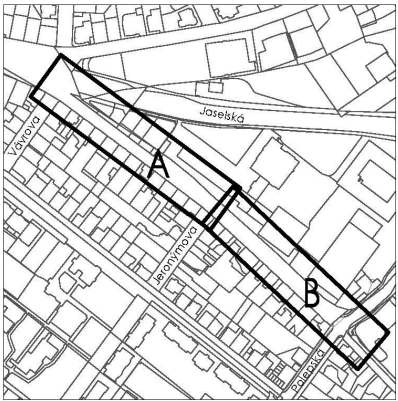
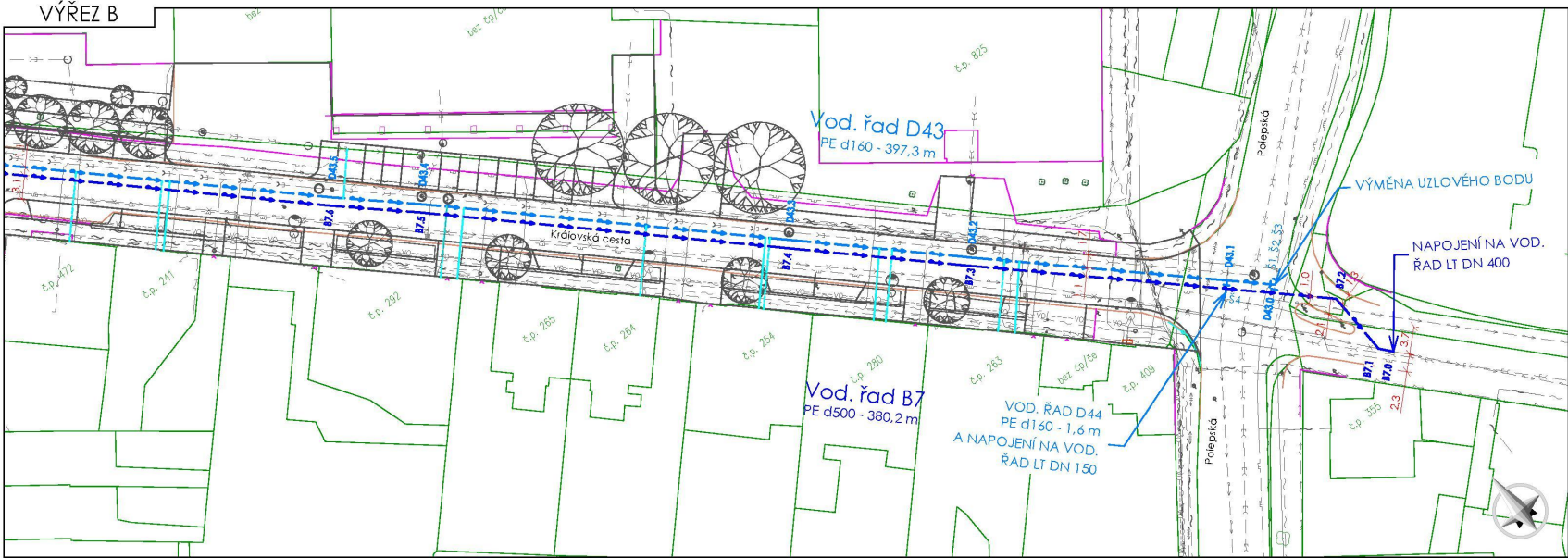
**Příloha: Detailní zákres plynárenského zařízení. Tato příloha je nedílnou součástí stanoviska č. 5002500483 ze dne 26.11.2021.**









































Provozovatel DS: GasNet, s.r.o.; Stavebník: Vodohospodářské sdružení Kolín , Havelcova 70 , 28002 Kolín. K.ú.: Kolín.



Legenda:	
linie plynovodu	
	NTL
	STL
	VTL
	WTL
	nefunkční
	plánovaná stavba před realizací
	ve výstavbě, neuvedeno do provozu
	regulační stanice
	ochranné zařízení
	kabel
	elektropřípojka
	kabel protikorozní ochrany
	anodové uzemnění
	stanice katodové ochrany
	pásmo vlivu anodového uzemnění SKAO
	neplynovodní zařízení (linie/ bod)





LEGENDA:	TERÉNNÍ ZAMĚŘENÍ:
 TRASA OBNOVOVANÉHO VODOVODU	 HRANICE KOMUNIKACE
 TRASA OBNOVOVANÉHO PŘÍVADOVU	 BUDOVA / PLOT
 OBNOVA VODOVODNÍ PŘÍPOJKY - POLOHA DLE ZAMĚŘENÍ	 HRANICE ZAMĚŘENÍ
 OBNOVA VODOVODNÍ PŘÍPOJKY - POLOHA DLE ZÁKRESU	 ZÁBRADLÍ
 HYDRANT PODZEMNÍ	 KANALIZAČNÍ ŠACHTA
 VODOVODNÍ SÓUPĚ	 ULIČNÍ VPUSŤ
 VYTÝČOVACÍ BOD	 SLOUP
	 LAMPA VO
	 POKLOP VODOVODU / PLYNOVODU
	 HYDRANT
	 POKLOP ŠACHTY
	 DOPRAVNÍ ZNAČENÍ
	 STROM
STÁVĚJÍCÍ SÍTĚ:	
 KANALIZAČNÍ JEDNOTNÁ (TIMAO s.r.o., 2021)	
 VODOVOD	
 RUŠENÁ TRASA VODOVODU	
 SILOVÉ VEDENÍ NN PODZEMNÍ (AZ Elektrostav, a.s., 12/2020)	
 SILOVÉ VEDENÍ NN NADZEMNÍ	
 SILOVÉ VEDENÍ VN PODZEMNÍ	
 SDĚLOVACÍ VEDENÍ PODZEMNÍ	
 SDĚLOVACÍ VEDENÍ NADZEMNÍ	
 STL PLYNOVOD	
 NTL PLYNOVOD	
 KÁBELOVOD	
 VO	
 VEŘEJNÉ OSVĚTLENÍ (TIMAO s.r.o., 2021)	
 TEPELNÝ ROZVOD PODZEMNÍ	
	OSTATNÍ:
	 PARCELNÍ HRANICE
	 ČÍSLO POPSNÉ
	 č.p. 726
	LEGENDA (NENÍ SOUČÁST PD):
	 HRANICE KOMUNIKACE (TIMAO s.r.o., 2021)
	 LAMPA VO (TIMAO s.r.o., 2021)
	 STROM NÁVRH (TIMAO s.r.o., 2021)

POZN.: STAVBA MŮŽE BÝT PROVEDENA POUZE V KOORDINACI S AKCÍ "REKONSTRUKCE UL. KRÁLOVSKÁ CESTA (ÚSEK POLEPSKÁ - VÁVROVA, KOLÍN)".

ZÁKRES INŽENÝRSKÝCH SÍTÍ JE POUZE ORIENTAČNÍ  
PŘED ZAPOČETÍM PRACÍ NUTNO VYTYČIT VEŠKERÉ STÁVAJÍCÍ SÍTĚ, KŘÍŽENÍ DLE ČSN 736005!!  
SOUŘADNICOVÝ SYSTÉM: S-JTSK, VÝŠKOVÝ SYSTÉM: Bpv

<b>GENERÁLNÍ ZPRACOVATEL:</b> 	<b>TIMAO s.r.o.</b> TECHNICKÁ INFRASTRUKTURA MĚST A OBČÍ Pod Beránkou 2465/7, 160 00 Praha 6 - Dejvice		tel: 734 844 007 www.timao.cz	E-MAIL: info@timao.cz epz@timao.cz IČO: 050 89 425 DIČ: CZ 050 89 425
	<b>OBJEDNATEL:</b>  Vodohospodářské sdružení Kolín Havelcova 70, 280 02, Kolín II		SMLOUVA: 94/2021/OÚS210105 ZE DNE: 01. 03. 2021	
<div> <div> <b>NÁZEV AKCE:</b>   <b>Výměna vodovodu v ul. Královská cesta, Kolín</b> </div> <div> <b>MÍSTO STAVBY:</b> Kolín  <b>KATASTR:</b> Kolín         </div> </div>				
<b>ZODPOVĚDNÝ PROJEKTANT:</b> Ing. Karel Kříž, Ph.D. <b>ČÁST:</b> C - Situační výkresy		<b>VYPRACOVALI:</b> Ing. Ivetta Peřánová Ing. Karel Kříž, Ph.D.		<b>MĚŘÍTKO:</b> 1:500 <b>POČET A4:</b> 4x A4
<b>NÁZEV DOKUMENTU:</b>  <b>KOORDINAČNÍ SITUÁČNÍ VÝŘEZ</b>		<b>OZNAČENÍ DOKUMENTU:</b>  <b>C.3</b>		
Veškeré části tohoto dokumentu (není-li na nich uvedeno jinak) jsou důležitým vlastnictvím společnosti TIMAO s.r.o. a objednatelům smí být využívány jen pro účely dané smlouvou či objednávkou. Jiné využití, kopírování a poskytování dalším osobám je možné pouze s výslovným souhlasem společnosti TIMAO s.r.o.				