

LEGENDA TYPŮ ČAR:

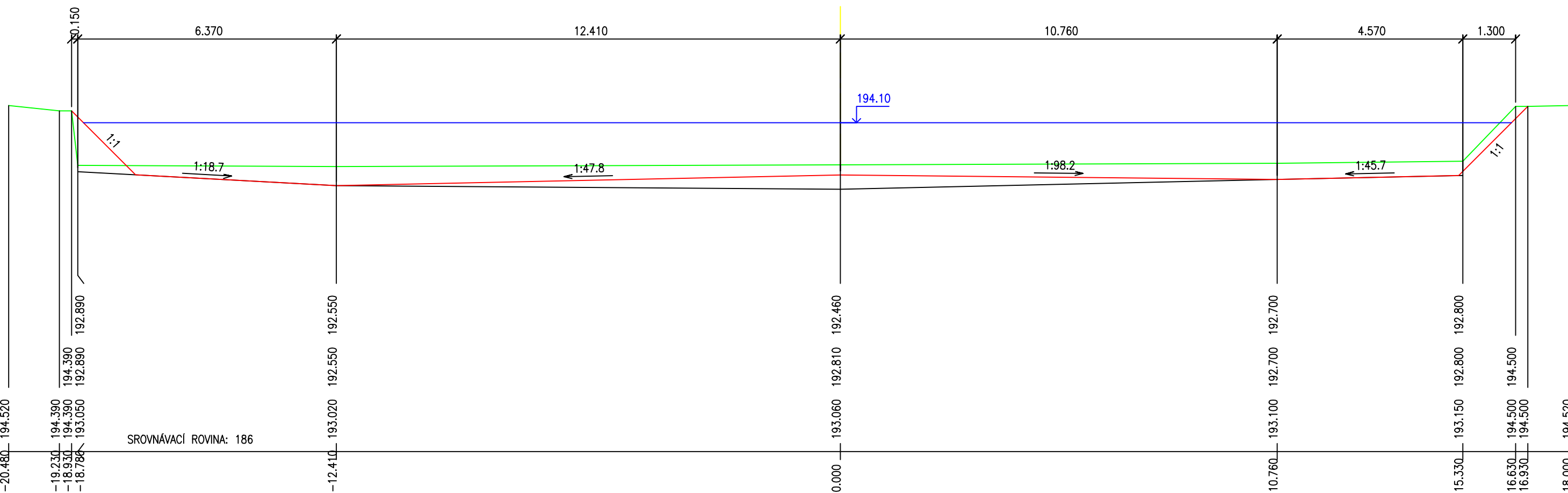
- LINIE TERÉNU
- LINIE DNA
- LINIE ÚPRAVY DNA
- HLADINA






KÓTY DNA

KÓTY ÚPRAVY DNA

KÓTY TERÉNU
SROVNÁVACÍ ROVINA: 187

STANIČENÍ



Kreslil ING. VÍT HAVEL 	Navrhl ING. VÍT HAVEL 	Odp. projektant ING. PAVEL MENHARD 	Techn. kontrola ING. JAN CIHLÁŘ 	 VODOHOSPODÁŘSKÝ ROZVOJ A VÝSTAVBA a.s. Nábřeží 4 150 56 Praha 5
Kraj STŘEDOČESKÝ	Obec KOLÍN—SENDRAŽICE	Soubor D6_PRICNE_REZY_ZATOPOU.dwg		
Investor MĚSTO KOLÍN	Formát 3 A4	Datum 12/2017		
RYBNÍK HALTÝŘ – ODSTRANĚNÍ SEDIMENTU D. DOKUMENTACE OBJEKTU	Stupeň DSP	Zakázka 3193/002		
	D.6. PŘÍČNÉ ŘEZY ZATOPOU	Měřítko 1:100	Výkres č.: D.6.	