

KRAJ  
KATASTRÁLNÍ ÚZEMÍ  
DRUH POZEMKU

LEGENDA TYPŮ ČAR:  
NIVELETA DNA  
TERÉN V OSE  
HLADINA


STŘEDOČESKÝ KRAJ
SENDRAŽICE U KOLÍNA
VODNÍ PLOCHA






ÚPRAVA DNA

TERÉN V OSE

PŘÍČNÉ ŘEZY  
SROVNÁVACÍ ROVINA: 183

KILOMETRÁŽ  
SKLON DNA



Kreslil ING. VÍT HAVEL 	Navrhl ING. VÍT HAVEL 	Odp. projektant ING. PAVEL MENHARD 	Tech. kontrola ING. JAN VÍHLÁŘ 	 VODOHOSPODÁŘSKÝ ROZVOJ A VÝSTAVBA a.s. Nábřeží 4 150 56 Praha 5
Kraj STŘEDOČESKÝ	Obec KOLÍN – SENDRAŽICE			
Investor MĚSTO KOLÍN				
RYBNÍK HALTÝŘ – ODSTRANĚNÍ SEDIMENTU				
D. DOKUMENTACE OBJEKTU				Soubor D5_PODELNY_PROFIL.dwg
				Formát 2 A4
				Datum 12/2017
				Stupeň DSP
				Zakázka 3193/002
D.5. PODÉLNÝ PROFIL ZÁTOPOU				Měřítko 1: 500/100
				Výkres č.: D.5