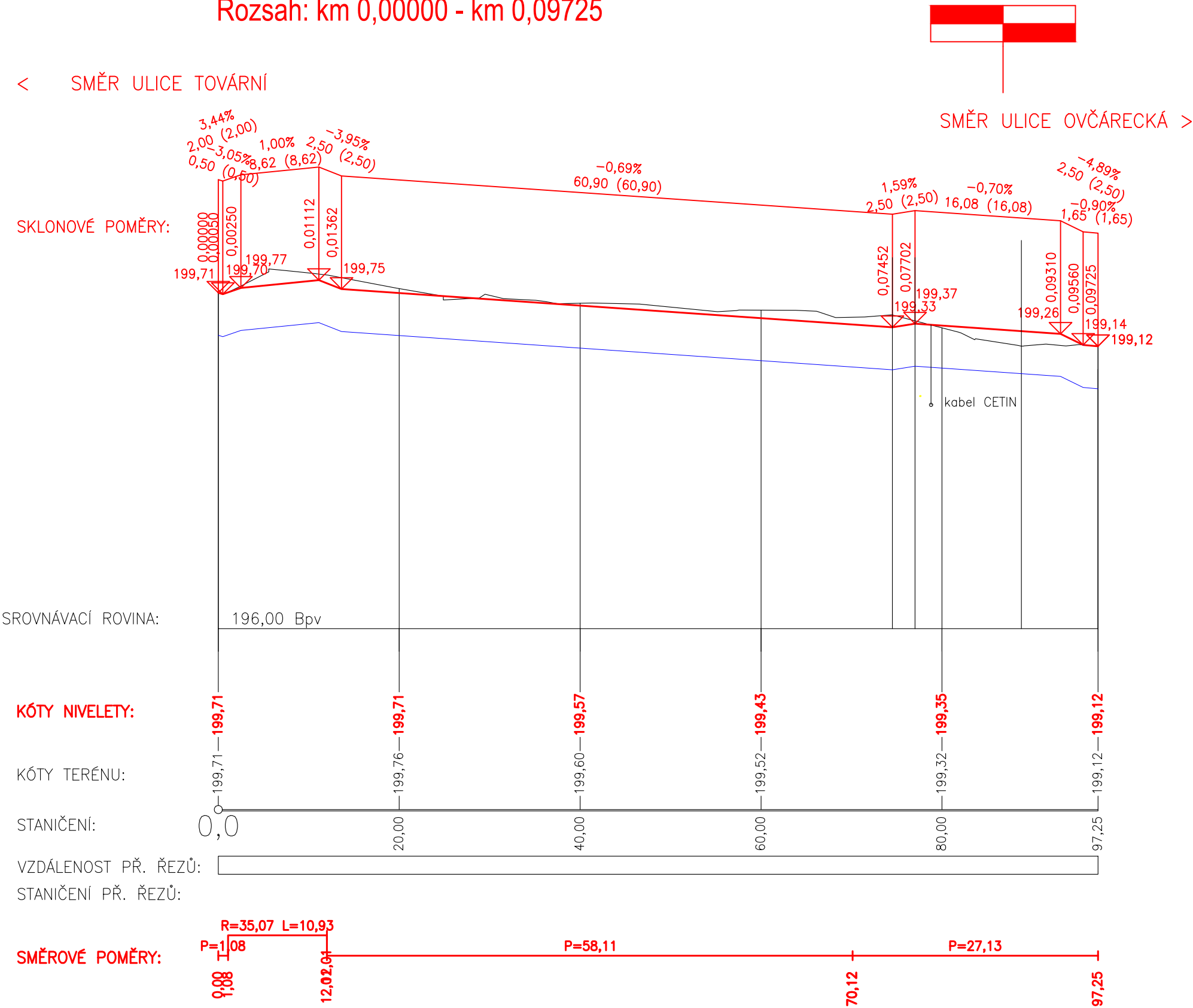
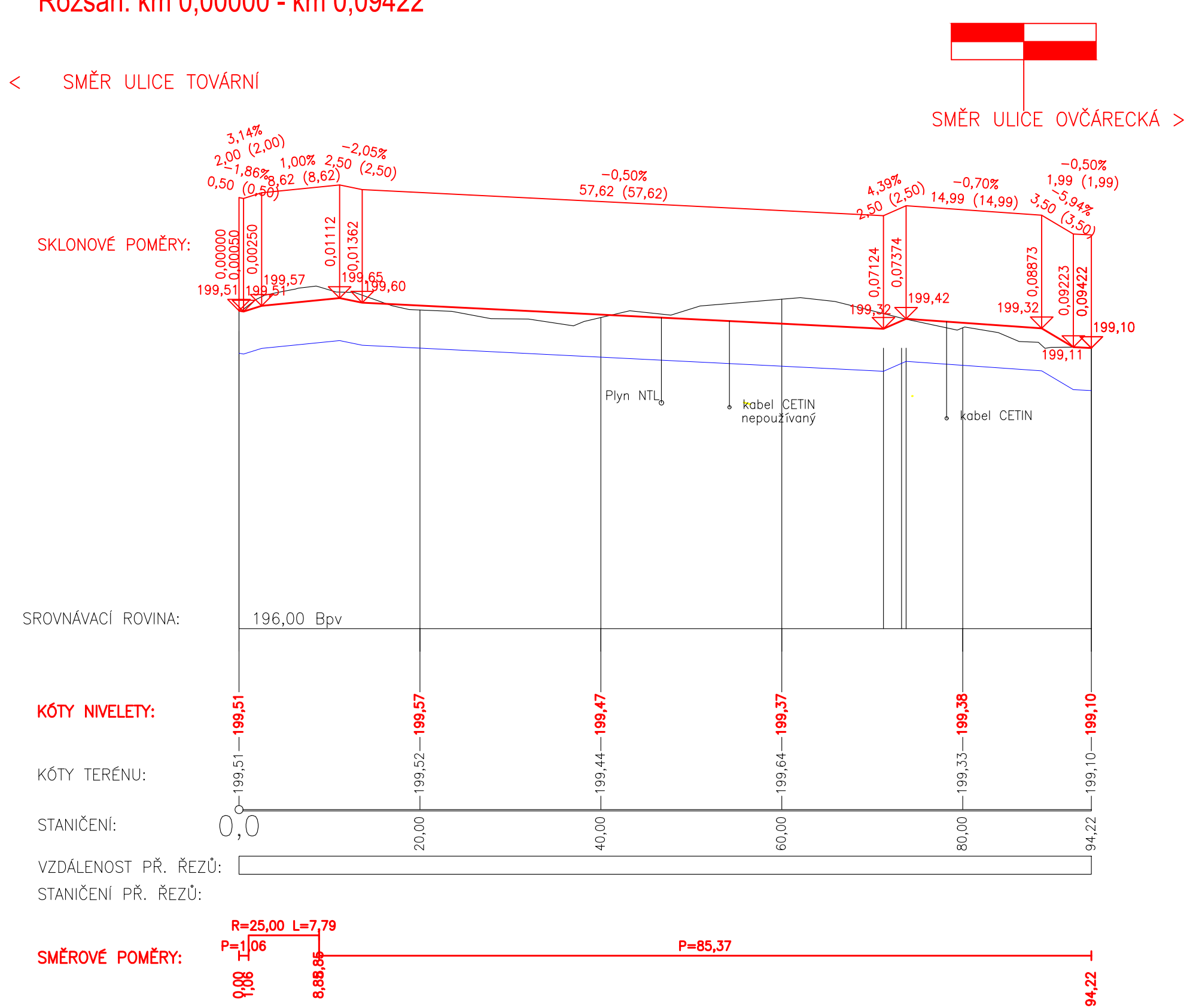



Podrobný podélný profil: VĚTEV A M 1:500/50
Rozsah: km 0,00000 - km 0,09725



Podrobný podélný profil: VĚTEV B M 1:500/50
Rozsah: km 0,00000 - km 0,09422



Souřadnicový systém JTSK Výškový systém Bpv

		FanIT s.r.o., Kublov 210, 267 41 Kublov tel. 605 127 051, e-mail: info@fanit.cz		Pare:
HIP		Odpovědný projektant:	Vypracoval:	
Ing. Tomáš Kapal		Ing. Tomáš Kapal	Ing. Tomáš Kapal	
Místo stavby:	Kolín		Katastr: K.Ú. Kolín - 668150	
Investor:	město Kolín, Karlovo náměstí 78, 280 12 Kolín 1			

Akce:	Rekonstrukce ulice Okružní mezi ulicemi Tovární a Mnichovická	Stupeň:	DPS
		Datum:	Květen 2017
Část:	B. Stavební část B.1 SO 101 - Ulice Okružní	Měřítko:	1:500/50
		Formát:	4 x A4
Příloha:	Podélné profily	Číslo přílohy:	B.1.3