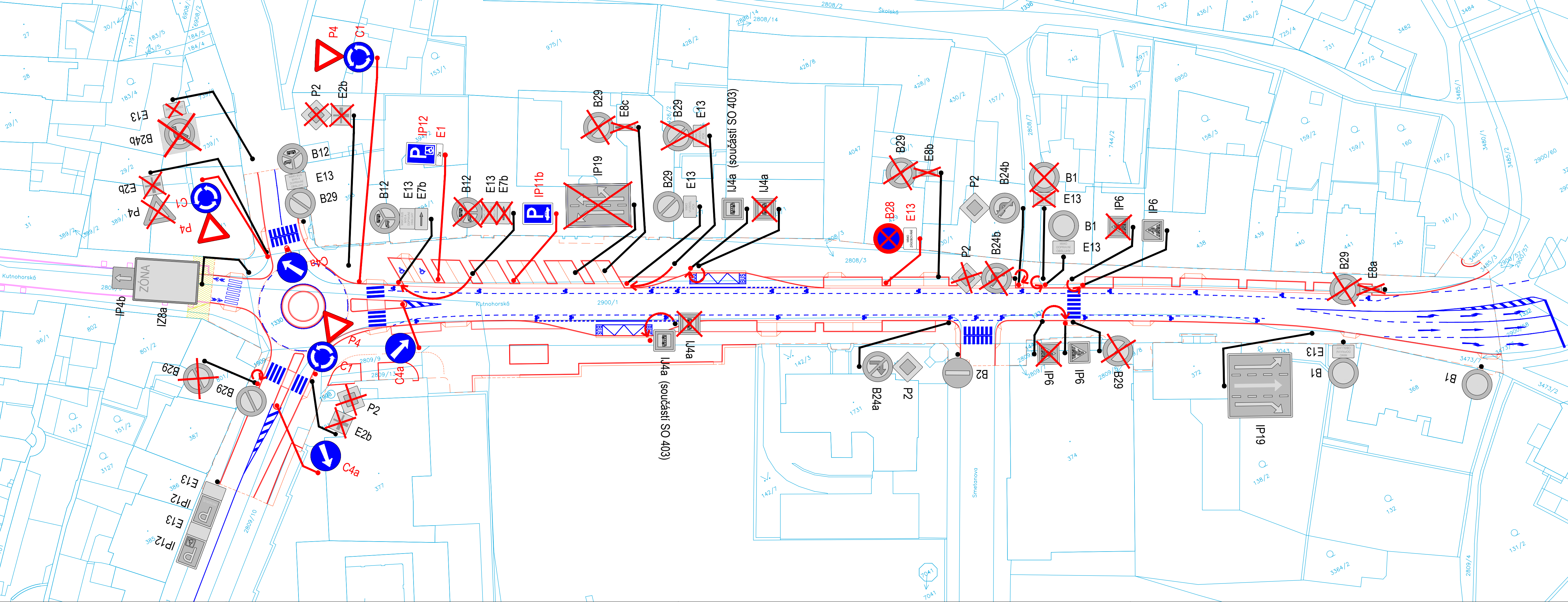
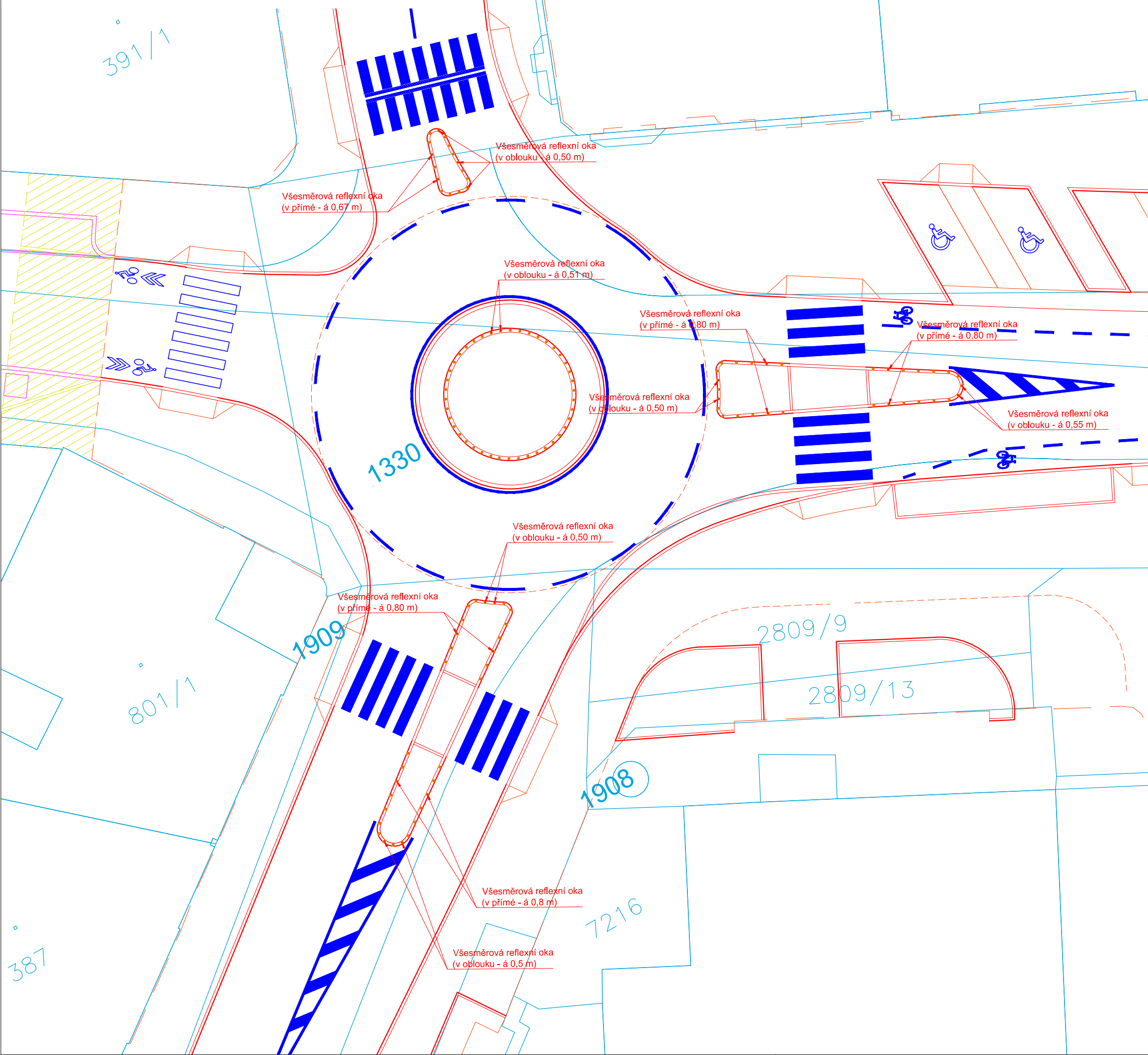


NÁVRH UMÍSTĚNÍ REFLEXNÍCH VŠESMĚROVÝCH OK



LEGENDA:

STÁVAJÍCÍ STAV

STÁVAJÍCÍ STAV

KATASTRÁLNÍ MAPA

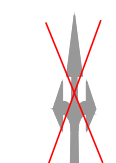
NAVRHOVANÝ STAV

OBRUBY

KONEC ÚPRAV



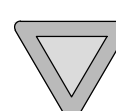
NOVĚ NAVRŽENÉ VODOROVNÉ DOPRAVNÍ ZNAČENÍ



ZRUŠENÍ STÁVAJÍCÍHO VODOROVNÉHO DOPRAVNÍHO ZNAČENÍ



NOVĚ NAVRŽENÁ SVISLÁ DOPRAVNÍ ZNAČKA



PONECHANÁ STÁVAJÍCÍ SVISLÁ DOPRAVNÍ ZNAČKA




ZRUŠENÁ STÁVAJÍCÍ SVISLÁ DOPRAVNÍ ZNAČKA



PŘESUN STÁVAJÍCÍ SVISLÉ DOPRAVNÍ ZNAČKY

Souřadnicový systém JTSK



Výškový systém Bpv

DRAWING PROJEKTY A STATIKA		drawing project, s.r.o. Sítarská 114, 280 02 Kolín II +420 721 672 016, info@drawing.cz www.drawing.cz		hlavní inženýr projektu: Ing. Jan Lipovčan	
				odpovědný projektant: Ing. Tomáš Veber	
stavebník: Město Kolín, Karlovo náměstí 78, Kolín I, 28002 Kolín		navrhl, vypracoval: Ing. Tomáš Veber		stupeň: DPS	
místo stavby: k.ú. Kolín, ulice Kutnohorská		číslo zakázky: D0070-0172-2009		datum: 11 / 2024	
akce: Rekonstrukce ulice Kutnohorská k.ú. Kolín, ulice Kutnohorská				formát: 7 x A4	
				měřítko: 1:200, 1:500	
objekt: SO 101 - Komunikace - ulice Kutnohorská				č. revize: 00	
část: D Dokumentace objektů				č. paré:	
D.02 Komunikace, ulice Kutnohorská					
-					
název přílohy: Situace dopravního značení				č. přílohy: 009	